



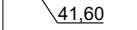






Merkkien selitykset

-  Suunnittelualan raja
-  Vesistöalue
-  Tulva-alue (rajaus vuoden 1966 tulvan mukaan)
-  Suunniteltu polku
-  Suunniteltu korttelikorko
-  Suunniteltu katukorko
-  Suunniteltu uusi oja, hulevesiallas

Lahelanjokien yleissuunnitelma,
maankäytön vaihtoehto 1 A
Katujen yleissuunnitelmapaketti 1:4000
29.9.2023

